



दोर्दी गाउँपालिका
(DORDI RURAL MUNICIPALITY)
गाउँ कार्यपालिकाको कार्यालय
(Office of the Rural Municipal Executives)

नौथर, लमजुङ (Nauthar, Lamjung)
गण्डकी प्रदेश, नेपाल (Gandaki Province, Nepal)

२०७३ (2073)

२०७३

पत्र संख्या / Ref. No : २०७९/०८०

चलानी नं. /Dispatch No : ९०६६

मिति/Date: २०७९/०९/११

बिषय: भू-बर्गिकरण सम्बन्धमा ।

श्री भूमि व्यवस्था, सहकारी तथा गरिबी निवारण मन्त्रालय,
सिंहदरबार, काठमान्डौ ।

प्रस्तुत विषयमा भू-उपयोग ऐन २०७६ को दफा ४ बमोजिम यस गाउँपालिका क्षेत्र भित्रको जग्गाहरुको बर्गिकरण सम्बन्धमा मिति २०७९/०९/०७ गतेको गाउँकार्यपालिकाको निर्णय (कृषि र गैहकृषि क्षेत्र) यसै साथ संलग्न राखी पठाईएको व्यहोरा जानकारीको लागि अनुरोध छ । साथै यस कार्यालय बाट भू उपयोग डाटाको अन्तिम प्रशोधित डाटा तहाँ प्राप्त नहुने बेला सम्मको लागि कित्ता काट प्रयोजनका लागि यस गाउँपालिकाले नै कृषि/गैहकृषि सम्बन्धि सिफारिस दिने व्यहोरा जानकारीको लागि अनुरोध छ ।

.....
श्रीमान् गाउँ कार्यपालिका अध्यक्ष
प्रमुख प्रशासकीय अधिकृत

बोधार्थ:

श्री भूमि व्यवस्था, कृषि सहकारी तथा गरिबी निवारण मन्त्रालय पोखरा नेपाल ।

श्री नापी विभाग मीनभवन काठमान्डौ ।

श्री मालपोत कार्यालय बेशिसहर, लमजुङ ।

श्री नापी कार्यालय बेशिसहर, लमजुङ ।

स्थानीय तह दोर्दी गाउँपालिका

आ.व. २०७९/०८०

आज मिति २०७९ साल पुष महिना ७ गते बिहिबारका दिन यस दोर्दी गाउँपालिका (गाउँकार्यपालिका केन्द्र) अध्यक्ष श्री युवराज अधिकारी ज्यु को अध्यक्षतामा गाउँ कार्यपालिकाको आठौँ बैठक, गाउँपालिकाको सभाहलमा देहाय बमोजिमको उपस्थितिमा बसी निम्न बमोजिमका निर्णयहरू गरियो ।

तपशिल:

क्र.सं.	नाम, थर	पद	हस्ताक्षर	सम्पर्क नं.
१.	श्री युवराज अधिकारी	अध्यक्ष (केन्द्र)		९८४९३९९६०५
२.	श्री विच्छ बहादुर घले	उपाध्यक्ष (केन्द्र)		९८४६४०९९९३
३.	श्री शम्सेर गुरुड	प्र.प्र.अ.एवं सदस्य सचिव		९८५६०४६२६४
४.	श्री लक्ष्मी प्रसाद अधिकारी	दोर्दी-१, वडाअध्यक्ष		९८४६३३८८२३
५.	श्री गणेश बहादुर खत्री	दोर्दी-२, वडाअध्यक्ष		९८४६८४९४७२
६.	श्री कृष्ण बहादुर गुरुड	दोर्दी-३, वडाअध्यक्ष		९८९७९०७९६८
७.	श्री मिन बहादुर गुरुड	दोर्दी-४, वडाअध्यक्ष		९८४६७०९०२२
८.	श्री कुमराज गुरुड	दोर्दी-५, वडाअध्यक्ष		९८४३७५५९९६
९.	श्री नन्दराज घले	दोर्दी-६, वडाअध्यक्ष		९८५६०४६८७८
१०.	श्री रीसमाया गुरुड	दोर्दी-७, वडाअध्यक्ष		९८६४८९६७५४
११.	श्री नारान घले	दोर्दी-८, वडाअध्यक्ष		९८६४३८९००९
१२.	श्री आशिष तमाड	दोर्दी-९, वडाअध्यक्ष		९८४६३९६८८५
१३.	श्री नेत्र बहादुर घर्ति	कार्यपालिका सदस्य		९८६५०५९६९०
१४.	श्री अम्बिका मरहडा	कार्यपालिका सदस्य		९८४६९२३९५४
१५.	श्री सृष्टी नेपाली	कार्यपालिका सदस्य		९८४५९२९८०८
१६.	श्री गंगा गुरुड	कार्यपालिका सदस्य		९८६०५६२२३८
१७.	श्री लाल माया मिजार	कार्यपालिका सदस्य		९८४६६३४५२७
१८.	श्री लिला बहादुर सुनार	कार्यपालिका सदस्य		९८४६९०६८७०
१९.	श्री भिम प्रसाद लामिछाने	प्रशासन शाखा प्रमुख		९८४८९३००५५
२०.	श्री अशोक उपरकोटी	क.अ./प्रशासन शाखा		९८६३७७९७६९
२१.	श्री रुकमान गुरुड	जिन्स शाखा प्रमुख		९८५६०४८२६४

Yuba



मिति २०७९ साल पुष ७ गते बसेको आ.व. २०७९/८० को आठौं बैठकका निर्णयहरु:

प्रस्ताव नं. १ को निर्णय:

प्रस्ताव नं. १ 'जग्गा बर्गिकरण सम्बन्धमा' छलफल हुँदा भू उपयोग नियमावली २०७९ ले तोकेको मापदण्डका आधारमा जग्गालाई कृषि क्षेत्र र गैह्र कृषि क्षेत्रमा बर्गिकरण गर्नु पर्ने र सोही निर्णय बमोजिम मात्र स्थानीय तहले कित्ताकाट प्रयोजनका लागि सिफारिश गर्नुपर्ने भन्ने भए बमोजिम यस गाउँपालिका भित्रका सबै वडाहरुको तपसिल अनुसार कृषि र गैह्र कृषि (आवसिय क्षेत्र) गरी दुई प्रकारमा जग्गाको बर्गिकरण गर्ने निर्णय गरियो ।

दोर्दी गाउँपालिका वडा नं ८ बन्सार

क्र स	बाटोको नाम	साविको वडा	दायाँ बायाँ कायम गरिएको दुरी(मिटर)	कैफियत
१	खिन्चोक खोला देखि खिन्चोक बेसी हुदै छयाड्दी खोला सम्मको मोटर बाटो	बन्सार ६ र ७	५०/५० (आ.क्षेत्र)	बाँकी कृषि क्षेत्र
२	खिन्चोक बेसी देखी खिन्चोक गाउँ सम्म जाने मोटर बाटो	बन्सार ६ र ७	२५/२५(आ.क्षेत्र)	बाँकी कृषि क्षेत्र
३	बेलाउती खोला देखि पाँस्वारा गोरेटो बाटो दायाँ बायाँ	बन्सार ६ र ७	२०/२०(आ.क्षेत्र)	बाँकी कृषि क्षेत्र
४	जुरेखेत देखी हिले बजार हुदै खिन्चोक खोला मोटर बाटो दायाँ बायाँ	बन्सार १ र ५	६०/६०(आ.क्षेत्र)	बाँकी कृषि क्षेत्र
५	छयाड्दी खोला देखी टाप गाउँ सम्म जाने मोटर बाटो दायाँ बायाँ	साविक फलेनी गा वि स १ र बन्सार ८ र ९	२०/२०(आ.क्षेत्र)	बाँकी कृषि क्षेत्र
६	हिले बजार देखि धनुवास मोटर बाटो दायाँ बायाँ	बन्सार ४ र ५	२०/२०(आ.क्षेत्र)	बाँकी कृषि क्षेत्र
७	स्याउत दुवार हुदै पुरानो दुवार मोटर बाटो दायाँ बायाँ	चिती १ र बन्सार २ र ३	२५/२५(आ.क्षेत्र)	बाँकी कृषि क्षेत्र
८	हिले बजार दुवार मोटर बाटो दायाँ बायाँ	बन्सार ५ र १	२०/२०(आ.क्षेत्र)	बाँकी कृषि क्षेत्र

Yuba
प्रमुख अधिकारी

प्रमाणित
२०७९/०९/११
शम्सेर गुरुङ
प्रमुख प्रशासकिय अधिकृत

दोर्दी गाउँपालिका वडा नं १ भारते

(Handwritten signature)


दोर्दी गाउँपालिका
गाउँ, लमजुङ
गण्डकी प्रदेश, नेपाल
२०७३

क्र स	बाटोको नाम	साविकको वडा	कायम गरिएको दुरी (दायाँ बायाँ)	कैफियत
१	बेलघारी भारते गौडा मोटर बाटो	भारते	८०/८०(आ.क्षेत्र)	बाँकी कृषि क्षेत्र
२	बेलघारी देउराली भारते बेसी लाकुरी भाञ्जायाङ लामिस्वारा हुदै महादेव आधारभुत रिडरोड	भारते	६०/६०(आ.क्षेत्र)	बाँकी कृषि क्षेत्र
३	ठुलाघर गिरी गाउँ बगैचा सडक	भारते ४	४०/४०(आ.क्षेत्र)	बाँकी कृषि क्षेत्र
४	ठुलाघर गिरी साजवोट सडक	भारते ४	४०/४०(आ.क्षेत्र)	बाँकी कृषि क्षेत्र
५	ठुलाघर गिरी बेलचौतरा सडक	भारते ४	२५/२५(आ.क्षेत्र)	बाँकी कृषि क्षेत्र
६	सुके खोल्सी देखि कुल देवता स्थानसम्मको मोटर बाटो	भारते ४	१५/१५(आ.क्षेत्र)	बाँकी कृषि क्षेत्र
७	ठुलाघर सुर्यदय मावि मोटर बाटो	भारते ४	१५/१५(आ.क्षेत्र)	बाँकी कृषि क्षेत्र
८	ठुलाघर बडरे सिरुवारी तार्दी खोला मो बा	भारते ४	१५/१५(आ.क्षेत्र)	बाँकी कृषि क्षेत्र
९	ठुलाघर जालपा बगैचा मो बा	भारते ४	१५/१५(आ.क्षेत्र)	बाँकी कृषि क्षेत्र
१०	ठुलाघर कुखुरेपानी मो बा	भारते ४	१५/१५(आ.क्षेत्र)	बाँकी कृषि क्षेत्र
११	ठुलाघर झाकी खोला मो बा	भारते ४	१५/१५(आ.क्षेत्र)	बाँकी कृषि क्षेत्र
१२	गिरी गाउँ डुमीस्वारा	भारते ४	१५/१५(आ.क्षेत्र)	बाँकी कृषि क्षेत्र
१३	विग्रह गाउँ देखि पुर्व तार्दी खोला	भारते ६	१५/१५(आ.क्षेत्र)	बाँकी कृषि क्षेत्र
१४	विग्रह गाउँ देखि कल्लावोट हुदै तार्दी खोला	भारते ६	१५/१५(आ.क्षेत्र)	बाँकी कृषि क्षेत्र
१५	विग्रह गाउँ देखि श्री सरस्वती मिलन प्रावि हुदै मुलेथुम डाँडा	भारते ६	१५/१५(आ.क्षेत्र)	बाँकी कृषि क्षेत्र
१६	विग्रह गाउँदेखि लामिस्वारा घर्ती पधेरा मो बा	भारते ६	२५/२५(आ.क्षेत्र)	बाँकी कृषि क्षेत्र
१७	लाकुरी भज्याङ देखि पात्लेखर्क सम्म मो बा	भारते ६	२५/२५(आ.क्षेत्र)	बाँकी कृषि क्षेत्र

(Handwritten signature)

राज अधिकारी
अध्यक्ष

२०७३/११/११
भारते गुरुङ
गाउँपालिका अध्यक्ष



2073

१८	मुल सडक देखि प्यादी खोला झुलुङ्गे पुल सम्म	भारते ७	१५/१५(आ.क्षेत्र)	बाँकी कृषि क्षेत्र
१९	मुल सडक देखि उपल्लो गाउँ हुँदै पोखराखेत सम्म	भारते ७	१५/१५(आ.क्षेत्र)	बाँकी कृषि क्षेत्र
२०	लाकुरी भज्याडदेखि नकसे जाने बाटो	भारते ७	१५/१५(आ.क्षेत्र)	बाँकी कृषि क्षेत्र
२१	एक्लेखेत देखि महादेवस्थान सम्मको मोटर बाटो	भारते ३	६०/६०(आ.क्षेत्र)	बाँकी कृषि क्षेत्र
२२	सान्धारी महादेव स्थान गोरेटो बाटो	भारते ३	१५/१५(आ.क्षेत्र)	बाँकी कृषि क्षेत्र
२३	ठुलाखेत देखि कल्लेरी सम्मको गो ब	भारते ३	१५/१५(आ.क्षेत्र)	बाँकी कृषि क्षेत्र
२४	कल्लेरी बतासे सान्धारी देखि बेलचौतरा	भारते ३	१५/१५(आ.क्षेत्र)	बाँकी कृषि क्षेत्र
२५	सान्धारी बाट खमारीबोट सुर्यदय मावि	भारते ३	१५/१५(आ.क्षेत्र)	बाँकी कृषि क्षेत्र
२६	तल्लोखेत देखि नयाँ पधेरा हुँदै चापकोफेद	भारते ३	१५/१५(आ.क्षेत्र)	बाँकी कृषि क्षेत्र
२७	सुर्यदय मावि देखि प्यादी खोला हुँदै चरीखुट्टे सम्म	भारते ८	१५/१५(आ.क्षेत्र)	बाँकी कृषि क्षेत्र
२८	चन्दने डाँडा देखि काफलबोट सम्म	भारते ८	१५/१५(आ.क्षेत्र)	बाँकी कृषि क्षेत्र
२९	नयाँ गाउँ देखि दोरी डाँडा बाट लोसे रामघा सम्म	भारते ८	२५/२५(आ.क्षेत्र)	बाँकी कृषि क्षेत्र
२०	सुर्यदय मावि देखि चण्डीदेवि मन्दिर सम्म	भारते ८	१५/१५(आ.क्षेत्र)	बाँकी कृषि क्षेत्र
२१	बासबोटे तेस्रो चौतरा सम्म	भारते ८	१५/१५(आ.क्षेत्र)	बाँकी कृषि क्षेत्र
२२	पालिका जोड्ने मो बा	भारते ८	४०/४०(आ.क्षेत्र)	बाँकी कृषि क्षेत्र
२३	निउरेको चौतरा देखि विरौट सम्म	भारते ८	२५/२५(आ.क्षेत्र)	बाँकी कृषि क्षेत्र
२४	लाकुरी भज्याड कुलेनथान लामिस्वारा बासबोटे हुँदै तादी खोला जाने बाटो	भारते ५	१५/१५(आ.क्षेत्र)	बाँकी कृषि क्षेत्र
२५	लामिस्वारा देखि घर्ती पँधेरो हुँदै झगरे जाने बाटो	भारते ५	१५/१५(आ.क्षेत्र)	बाँकी कृषि क्षेत्र
२६	लामिस्वारा देखि रातमोटे जाने बाटो	भारते ५	१५/१५(आ.क्षेत्र)	बाँकी कृषि क्षेत्र

राज अधिकारी
अध्यक्ष


२०७३/११
रामेश्वर गुरुङ
पञ्चायत अधिकारी

सुदूरपश्चिम प्रदेश, नेपाल
 २०७३

२७	लामिस्वरा बाट भीरकुना जाने बाटो	भारते ५	१५/१५(आ.क्षेत्र)	बाँकी कृषि क्षेत्र
२८	चितखोर हुदै झगरेदेखि विग्रह जाने बाटो	भारते ५	१५/१५(आ.क्षेत्र)	बाँकी कृषि क्षेत्र
२९	झगरेबाट रातमोटे जाने बाटो	भारते ५	१५/१५(आ.क्षेत्र)	बाँकी कृषि क्षेत्र
३०	ठामको डाँडाबाट कालीमाटी हुदै चितुवापानी सम्म	भारते ९	१५/१५(आ.क्षेत्र)	बाँकी कृषि क्षेत्र
३१	कलकत्ते टोलबाट छुटीने बाटो हुदै झिमिरेघाट सम्म	भारते ९	१५/१५(आ.क्षेत्र)	बाँकी कृषि क्षेत्र
३२	बुढीकुवा बाट रियाले टोल हुदै पिडको डाँडा सम्म	भारते ९	१५/१५(आ.क्षेत्र)	बाँकी कृषि क्षेत्र
३३	पाचमरेको कुलोबाट डाँडावारी खाल्टे सम्म	भारते ९	१५/१५(आ.क्षेत्र)	बाँकी कृषि क्षेत्र
३४	पाचमरेको कुलोबाट ठुलोगरा सम्म	भारते ९	२५/२५(आ.क्षेत्र)	बाँकी कृषि क्षेत्र
३५	मासखर्कबाट देउराली बेसी हुदै दोर्दी जोड्ने सडक	भारते ९	४०/४०(आ.क्षेत्र)	बाँकी कृषि क्षेत्र
३६	मासखर्क बाट काल्ले खेत सम्म	भारते ९	१५/१५(आ.क्षेत्र)	बाँकी कृषि क्षेत्र
३७	अमेली पानी बाट देव खर्क सम्म	भारते ९	१५/१५(आ.क्षेत्र)	बाँकी कृषि क्षेत्र
३८	बहरेबाट प्यादी खोला जाने गोरेटो बाटो	भारते ९	१५/१५(आ.क्षेत्र)	बाँकी कृषि क्षेत्र
३९	बहरेबाट प्यादी खोला हुदै ग्रामीण सडक सम्म	भारते ९	२५/२५(आ.क्षेत्र)	बाँकी कृषि क्षेत्र
४०	सुर्यदय मावि हुदै घर्तीपानी चौतरा विसमुते देखि तार्दी खोला गोरेटो बाटो	भारते ९	१५/१५(आ.क्षेत्र)	बाँकी कृषि क्षेत्र
४१	सुर्यदय माविबाट विक टोल हुदै ठुलो पँधेरा बनपाले मकैखोरिया जाने गोरेटो बाटो	भारते ९	१५/१५(आ.क्षेत्र)	बाँकी कृषि क्षेत्र
४२	सुर्यदय माविको नयाँ गाउँ हुदै घर्तीपानी लोसेको चौतरा देखि प्यादी खोला	भारते ९	१५/१५(आ.क्षेत्र)	बाँकी कृषि क्षेत्र
४३	मुहारेबाट विसमुते हुदै रामुवाटार मजुवा सम्म	भारते ९	१५/१५(आ.क्षेत्र)	बाँकी कृषि क्षेत्र
४४	सुर्यदय माविबाट आखाडाँडा हुदै ठुलो पँधेरा ठुलो स्वाँरा न्वारे सिमलबोट सिमजाने बाटो	भारते ९	१५/१५(आ.क्षेत्र)	बाँकी कृषि क्षेत्र
४५	थामको डाँडाबाट अरन घर्तीपानी धारा हुदै प्यादी खोला	भारते ९	१५/१५(आ.क्षेत्र)	बाँकी कृषि क्षेत्र

राज अधिकारी
 अध्यक्ष

२०७३/११/११
 जयपुर मुसुङ
 जयपुर प्रशासनिक अधिकारी



४६	सुर्यदय माविबाट काउले डाँडा बाहुन गाउँ हुदै चण्डीस्थान, गोरखा जाने ग्रामीण सडक	भारते ९	४०/४०(आ.क्षेत्र)	बाँकी कृषि क्षेत्र
४७	सुर्यदय माविबाट परियार टोल हुदै अलैंचेपानी पँधेरो जाने बाटो	भारते ९	१५/१५(आ.क्षेत्र)	बाँकी कृषि क्षेत्र
४८	नुहारेबाट न्वारेखोला तल्लो खेत चौतारा रोड जोड्ने ग्रामीण सडक	भारते ९	२५/२५(आ.क्षेत्र)	बाँकी कृषि क्षेत्र
४९	धारापानी बाट छत्रेदुङ्ग सम्म	भारते २	१५/१५(आ.क्षेत्र)	बाँकी कृषि क्षेत्र
५०	आमाले चौतारा गौली चौतरा मुख्य गाउँ गिरी गाउँ हुदै डाँडा गाउँ सम्मको गोरेटो बाटो	भारते २	१५/१५(आ.क्षेत्र)	बाँकी कृषि क्षेत्र
५१	चापनी बाट थाम डाँडा सम्म गोरेटो बाटो	भारते २	१५/१५(आ.क्षेत्र)	बाँकी कृषि क्षेत्र
५२	धारापानी बाट गौरा गाउँ हुदै बाहुन गाउँ सम्मको गोरेटो बाटो	भारते २	१५/१५(आ.क्षेत्र)	बाँकी कृषि क्षेत्र
५३	गणेशस्थानबाट ठाँटी हुदै मोरघाट सम्मको गोरेटो बाटो	भारते २	१५/१५(आ.क्षेत्र)	बाँकी कृषि क्षेत्र
५४	आमरे चौतरा देखि ठाटी सम्म गोरेटो बाटो	भारते २	१५/१५(आ.क्षेत्र)	बाँकी कृषि क्षेत्र
५५	आमरे चौतार देखि मालेमुल हुदै धारापानी सडक	भारते २	२५/२५(आ.क्षेत्र)	बाँकी कृषि क्षेत्र
५६	चापानी सडक थामडाँडा	भारते २	२५/२५(आ.क्षेत्र)	बाँकी कृषि क्षेत्र


दोर्दी गाउँपालिका वडा नं २ अर्चलबोट

क्र स	बाटोको नाम	साविको वडा	दायाँ बायाँ कायम गरिएको दुरी(मिटर)	कैफियत
१	बेलघारी देखि बतासे प्रतिकालय सम्मको मोटर बाटो	अर्चलबोट ९	३०/३०(आ.क्षेत्र)	बाँकी कृषि क्षेत्र
२.	बतासे प्रतिकालय देखि हाडीखोला सम्मको मोटर बाटो	अर्चलबोट ९ र ८	५०/५०(आ.क्षेत्र)	बाँकी कृषि क्षेत्र
३.	ठाटी देखि वडा कार्यालय सम्मको मोटर बाटो	अर्चलबोट ५, ६ र ७	३०/३०(आ.क्षेत्र)	बाँकी कृषि क्षेत्र
४.	पिप्लेचोक देखि उपल्लो बरकोटी सम्मको मोटर बाटो	अर्चलबोट ७	३०/३०(आ.क्षेत्र)	बाँकी कृषि क्षेत्र
५.	कृष्णमन्दिर देखि मरनघाट सम्मको मोटर बाटो	अर्चलबोट ६ र ५	२०/२०(आ.क्षेत्र)	बाँकी कृषि क्षेत्र
६.	धाइरे देखि खेलमैदान सम्मको मोटर बाटो	अर्चलबोट ६	३०/३०(आ.क्षेत्र)	बाँकी कृषि क्षेत्र

अधिकाारी
अध्यक्ष

२०७९/१५/१९९
प्रमुख प्रशासकिय अधिकारी

[Handwritten signature]



७.	तेहमुरे टोल देखी भोर्ले डाडा सम्मको मोटर बाटो	अर्चलबोट ७ र ४	३०/३०(आ.क्षेत्र)	बाँकी कृषि क्षेत्र
८.	कृष्णमन्दिर देखी अलैचे प्रा.वि सम्मको मोटर बाटो	अर्चलबोट ७	२०/२०(आ.क्षेत्र)	बाँकी कृषि क्षेत्र
९.	भटेनी देखी साखर सम्मको मोटर बाटो	अर्चलबोट ७	१०/१०(आ.क्षेत्र)	बाँकी कृषि क्षेत्र
१०.	राजनको घरदेखि अलैचे प्रा.वि सम्मको मोटर बाटो	अर्चलबोट १,२ र ३	२०/२०(आ.क्षेत्र)	बाँकी कृषि क्षेत्र
११.	पिप्लेचोक देखी टारीखोला सम्मको मोटर बाटो	अर्चलबोट २ र ३	१०/१०(आ.क्षेत्र)	बाँकी कृषि क्षेत्र
१२.	टारीखोला देखी लक्ष्मीनारायण मा.वि सम्मको मोटर बाटो	अर्चलबोट १	२०/२०(आ.क्षेत्र)	बाँकी कृषि क्षेत्र
१३.	डीगाउँ देखी लक्ष्मीनारायण मा.वि सम्मको मोटर बाटो	अर्चलबोट ७,८ र ९	२०/२०(आ.क्षेत्र)	बाँकी कृषि क्षेत्र
१४.	वडा कार्यालय देखी उपल्लो अलैचे सम्मको मोटर बाटो	अर्चलबोट ६ र ७	३०/३०(आ.क्षेत्र)	बाँकी कृषि क्षेत्र
१५.	वडा कार्यालय देखी कालिका मन्दिर सम्मको मोटर बाटो	अर्चलबोट ७ र ८	२०/२०(आ.क्षेत्र)	बाँकी कृषि क्षेत्र
१६.	लक्ष्मीनारायण मा.वि देखी ढुङ्गेस्वरा सम्मको मोटर बाटो	अर्चलबोट ७	३०/३०(आ.क्षेत्र)	बाँकी कृषि क्षेत्र
१७.	देउरालि देखी भैस्वरा डाडा सम्मको मोटर बाटो	अर्चलबोट ८ र ९	१०/१०(आ.क्षेत्र)	बाँकी कृषि क्षेत्र
१८.	अर्चले देखी चिसापानी सम्मको मोटर बाटो	अर्चलबोट ८	१०/१०(आ.क्षेत्र)	बाँकी कृषि क्षेत्र
१९.	सिम्ले चोक देखी दुधपोखरी सिमाना सम्मको मोटर बाटो	अर्चलबोट ९	१०/१०(आ.क्षेत्र)	बाँकी कृषि क्षेत्र

दोर्दी गाउँपालिका वडा नं ३ श्रीमञ्जयाड

क्र स	बाटोको नाम	साविको वडा	दायाँ बायाँ कायम गरिएको दुरी(मिटर)	कैफियत
१.	हाडीखोला देखी शेरा पुल सम्मको मोटर बाटो	श्रीमंज्यग २ र ८	१००/१००(आ.क्षेत्र)	बाँकी कृषि क्षेत्र
२.	लामाबगर बाट थापाखेत हुदै ओखारी सम्मको मोटर बाटो	श्रीमंज्यग १,२,३,४,५,६,७,८,९	१००/१००(आ.क्षेत्र)	बाँकी कृषि क्षेत्र
३.	अम्बटेचोक देखि जिताउरे सम्मको मोटर बाटो	श्रीमंज्यग ९	१००/१००(आ.क्षेत्र)	बाँकी कृषि क्षेत्र
४.	शेरापुल देखि कान्तेवेशी सम्मको मोटर बाटो	श्रीमंज्यग ८	१००/१००(आ.क्षेत्र)	बाँकी कृषि क्षेत्र
५.	डीगाउँ देखि राम्चे सम्मको मोटर बाटो	श्रीमंज्यग ८ र ९	१००/१००(आ.क्षेत्र)	बाँकी कृषि क्षेत्र

[Handwritten signature]

प्रमुख अधिकारी
अध्यक्ष

२०७३/११/१९
गम्हर, मुकुड
प्रमुख प्रशासकिय अधिकारी

श्रीमंज्योती कार्यालय
काठमाडौं, ललमुखु
मार्च २०७३

६.	कमरे गौडा देखि ठुलो स्वरा सम्मको मोटर बाटो	श्रीमंज्योती ५ र ६	५०/५०(आ.क्षेत्र)	बाँकी कृषि क्षेत्र
७.	फुजेल गाउँ देखि धारापानी हुँदै टारी सम्मको मोटर बाटो	श्रीमंज्योती ५	५०/५०(आ.क्षेत्र)	बाँकी कृषि क्षेत्र
८.	दारेगौडा देखि कलेनि सम्मको मोटर बाटो	श्रीमंज्योती ५	५०/५०(आ.क्षेत्र)	बाँकी कृषि क्षेत्र
९.	दारेगौडा देखि नया गाउँ सम्मको मोटर बाटो	श्रीमंज्योती ५ र ६	५०/५०(आ.क्षेत्र)	बाँकी कृषि क्षेत्र
१०.	कुलचोक देखि नया गाउँ सम्मको मोटर बाटो	श्रीमंज्योती ६ र ८	५०/५०(आ.क्षेत्र)	बाँकी कृषि क्षेत्र
११.	गौरी गाउँ देखि गाईखुरे सम्मको मोटर बाटो	श्रीमंज्योती २	५०/५०(आ.क्षेत्र)	बाँकी कृषि क्षेत्र
१२.	कर्णेलि चौतारा देखि सल्लाबोट सम्मको मोटर बाटो	श्रीमंज्योती १	५०/५०(आ.क्षेत्र)	बाँकी कृषि क्षेत्र
१३.	बोक्से केराबारी देखि लक्ष्मी मा.वि सम्मको मोटर बाटो	श्रीमंज्योती २,४ र ८	५०/५०(आ.क्षेत्र)	बाँकी कृषि क्षेत्र
१४.	उक्तरपानी देविस्थान देखि च्यान डाडा सम्मको मोटर बाटो	श्रीमंज्योती ३	५०/५०(आ.क्षेत्र)	बाँकी कृषि क्षेत्र
१५.	अम्बटे चोक देखि सरस्वति मोहन प्रा.वि सम्मको गोरेटो बाटो	श्रीमंज्योती ९	२५/२५(आ.क्षेत्र)	बाँकी कृषि क्षेत्र
१६.	नयाँ गाउँ देखि कप्राखु सम्मको मोटर बाटो	श्रीमंज्योती ४ र ८	५०/५०(आ.क्षेत्र)	बाँकी कृषि क्षेत्र
१७.	मोटर बाटो देखि दास डाडा सम्मको गोरेटो बाटो	श्रीमंज्योती ८	२५/२५(आ.क्षेत्र)	बाँकी कृषि क्षेत्र
१८.	लामाबगर देखि भगेरी स्कुल सम्मको गोरेटो बाटो	श्रीमंज्योती २	२५/२५(आ.क्षेत्र)	बाँकी कृषि क्षेत्र
१९.	थापाखेत बाट अचले हुँदै झ्याम्मे चौतारा सम्मको गोरेटो बाटो	श्रीमंज्योती ९	२५/२५(आ.क्षेत्र)	बाँकी कृषि क्षेत्र
२०.	लक्ष्मी मा.वि देखि दास डाडा सम्मको गोरेटो बाटो	श्रीमंज्योती २ र ८	२५/२५(आ.क्षेत्र)	बाँकी कृषि क्षेत्र
२१.	गैखुर देखि सिमल गाउँ सम्मको गोरेटो बाटो	श्रीमंज्योती १,२ र ३	२५/२५(आ.क्षेत्र)	बाँकी कृषि क्षेत्र
२२.	सिमल गाउँ देखि सल्लाबोट जाने गोरेटो बाटो	श्रीमंज्योती १ र ३	२५/२५(आ.क्षेत्र)	बाँकी कृषि क्षेत्र
२३.	ठुलो दुङ्गा देखि धनि गाउँ जाने गोरेटो बाटो	श्रीमंज्योती १	३०/३०(आ.क्षेत्र)	बाँकी कृषि क्षेत्र
२४.	नेवार हटिया देखि गैरी गाउँ सम्मको गोरेटो बाटो	श्रीमंज्योती २,३ र ४	३०/३०(आ.क्षेत्र)	बाँकी कृषि क्षेत्र
२५.	गैरी गाउँ देखि गुम्बा सम्मको गोरेटो बाटो	श्रीमंज्योती २ र ३	२५/२५(आ.क्षेत्र)	बाँकी कृषि क्षेत्र
२६.	रातो डाडा देखि गैरी गाउँ सम्मको गोरेटो बाटो	श्रीमंज्योती २	२५/२५(आ.क्षेत्र)	बाँकी कृषि क्षेत्र

श्रीमंज्योती
अध्यक्ष

२०७३/७
मार्च २०७३

Handwritten signature

२७.	गुम्बा देखी मौलाकोट जाने गोरेटो बाटो	श्रीमंज्यग ३	२५/२५(आ.क्षेत्र)	बाँकी कृषि क्षेत्र
२८.	राम्चे गाउँको गोरेटो बाटो	श्रीमंज्यग ८	३०/३०(आ.क्षेत्र)	बाँकी कृषि क्षेत्र
२९.	आयुवैद चोक देखी कडैलखोला सम्मको गोरेटो बाटो	श्रीमंज्यग ८	३०/३०(आ.क्षेत्र)	बाँकी कृषि क्षेत्र
३०.	दोकन चौतारा देखी गणेश मन्दिर जाने गोरेटो बाटो	श्रीमंज्यग ९	२५/२५(आ.क्षेत्र)	बाँकी कृषि क्षेत्र
३१.	कमेरेखेत देखी एकले चौतारा सम्मको गोरेटो बाटो	श्रीमंज्यग ९	२५/२५(आ.क्षेत्र)	बाँकी कृषि क्षेत्र
३२.	कुवापानी हुदैँ डाडाबारी जाने गोरेटो बाटो	श्रीमंज्यग ६	२५/२५(आ.क्षेत्र)	बाँकी कृषि क्षेत्र
३३.	कुवापानी हुदैँ डाडाबारी जाने गोरेटो बाटो	श्रीमंज्यग ५	२५/२५(आ.क्षेत्र)	बाँकी कृषि क्षेत्र
३४.	भगेरी स्कुल हुदैँ केराबारी जाने गोरेटो बाटो	श्रीमंज्यग २	२५/२५(आ.क्षेत्र)	बाँकी कृषि क्षेत्र
३५.	गरन्ते वेशी देखी थापा खेत जाने गोरेटो बाटो	श्रीमंज्यग ९	२५/२५(आ.क्षेत्र)	बाँकी कृषि क्षेत्र
३६.	शेरा पुल देखी गरन्ते वेशी सम्मको मोटर बाटो	श्रीमंज्यग ८ र ९	५०/५०(आ.क्षेत्र)	बाँकी कृषि क्षेत्र
३७.	मालगिरी खोला देखी टारीखेत सम्मको मोटर बाटो	श्रीमंज्यग ८	५०/५०(आ.क्षेत्र)	बाँकी कृषि क्षेत्र

दोर्दी गाउँपालिका वडा नं ५ पाचोक

क्र स	बाटोको नाम	साविको वडा	दायाँ बायाँ कायम गरिएको दुरी(मिटर)	कैफियत
१.	सादी खोला देखी पाचोक बेशी सम्मको मोटर बाटो	पाचोक १,२ र ३	१००/१००(आ.क्षेत्र)	बाँकी कृषि क्षेत्र
२.	पाचोक बेशी देखी तल्लो पाचोक,उपल्लो पाचोक चाङ्गदी,पोर्चो,कैची,फुम्चे,सीम्रोड,जोर्ने सम्मको मोटरबाटो	पाचोक ७,८ र ९	१००/१००(आ.क्षेत्र)	बाँकी कृषि क्षेत्र
३.	गैदो,आरूबोट,वाक्सोरा,बारीगाउँ,फोजुङ्ग,कसितुङ,लप्सिबोट हुदैँ छतिगाउँ सम्मको मोटरबाटो	पाचोक १,२,३,४,५ र ६	१००/१००(आ.क्षेत्र)	बाँकी कृषि क्षेत्र
४.	ढुङ्गेनी खोला हुदैँ टारी मिश्री गाउँ,बारीगाउँ सम्मको मोटरबाटो	पाचोक ३	१००/१००(आ.क्षेत्र)	बाँकी कृषि क्षेत्र
५.	आपँ डाडाँ देखी तल्लो पाचोक सम्मको मोटरबाट	पाचोक ७ र ८	५०/५०(आ.क्षेत्र)	बाँकी कृषि क्षेत्र
६.	चाङ्गदी देखी,कैची सम्मको मोटरबाटो	पाचोक ८ र ९	५०/५०(आ.क्षेत्र)	बाँकी कृषि क्षेत्र
७.	फुम्चे देखी समाज घर सम्मको मोटरबाटो	पाचोक ९	५०/५०(आ.क्षेत्र)	बाँकी कृषि क्षेत्र

Handwritten signature

प्रमुख अधिकारी
उपत्यका

२०७९/११
शम्भेर गुरुङ
प्रमुख प्रशासकिय अधिकारी


८.	सीमोड ढाडखर्क बाट सिमल गैरीगाउँ सम्मको मोटरबाटो	पाचोक ९	५०/५०(आ.क्षेत्र)	बाँकी कृषि क्षेत्र
९.	आरूबोट बाट लामिडाडौँ सम्मको मोटरबाटो	पाचोक १	५०/५०(आ.क्षेत्र)	बाँकी कृषि क्षेत्र
१०.	कामी चौतारा देखी छैलुङ्ग सम्मको मोटरबाटो	पाचोक २	५०/५०(आ.क्षेत्र)	बाँकी कृषि क्षेत्र
११.	छैलुङ्ग गाउको गणेश देवि प्रा.वि देखी तामांड बस्ती सम्मको मोटरबाटो	पाचोक २	५०/५०(आ.क्षेत्र)	बाँकी कृषि क्षेत्र
१२.	गणेश देवि प्रा.वि बाट तामांड बस्ती सम्मको गोरेटोबाटो	पाचोक २	३०/३०(आ.क्षेत्र)	बाँकी कृषि क्षेत्र
१३.	फोजुङ्ग बाट कसितुङ्ग सम्मको गोरेटोबाटो	पाचोक ४ र ५	४०/४०(आ.क्षेत्र)	बाँकी कृषि क्षेत्र
१४.	महविर खोलाबाट तामांड गाउँ(चौतुडाडौँ) सम्मको गोरेटोबाटो	पाचोक ६	३०/३०(आ.क्षेत्र)	बाँकी कृषि क्षेत्र
१५.	बारीगाउँ चौतारा देखी मिश्री गाउँ सम्मको गोरेटोबाटो	पाचोक ३	३०/३०(आ.क्षेत्र)	बाँकी कृषि क्षेत्र
१६.	उपल्लो पाचोक देखी काफाल डाडौँ सम्मको गोरेटोबाटो	पाचोक ८	३०/३०(आ.क्षेत्र)	बाँकी कृषि क्षेत्र
१७.	चैन्को देखी नयाँ गाउँ जाने गोरेटोबाटो	पाचोक ८	३०/३०(आ.क्षेत्र)	बाँकी कृषि क्षेत्र
१८.	पोचौँबाट क्युखुली जाने गोरेटोबाटो	पाचोक ९	३०/३०(आ.क्षेत्र)	बाँकी कृषि क्षेत्र
१९.	पोचौँबाट पेलेश्वरा जाने गोरेटोबाटो	पाचोक ९	३०/३०(आ.क्षेत्र)	बाँकी कृषि क्षेत्र
२०.	सिमाल गैरिबाट ठूली डाडौँ जाने गोरेटोबाटो	पाचोक ९	३०/३०(आ.क्षेत्र)	बाँकी कृषि क्षेत्र
२१.	सेलैबाट मकुतु खोला हुदैँ वैसोरा डाडौँ जाने गोरेटोबाटो	पाचोक २	३०/३०(आ.क्षेत्र)	बाँकी कृषि क्षेत्र
२३.	सिम खेत देखी जमन्दुडाडौँ सम्मको गोरेटोबाटो	पाचोक ३	३०/३०(आ.क्षेत्र)	बाँकी कृषि क्षेत्र
२४.	लप्सिबोट खोलादेखी लप्सिबोट गाउँ सम्मको गोरेटोबाटो	पाचोक ४	३०/३०(आ.क्षेत्र)	बाँकी कृषि क्षेत्र
२५.	चाङ्गदी देखी तामांड समाज सम्मको गोरेटोबाटो	पाचोक ८	३०/३०(आ.क्षेत्र)	बाँकी कृषि क्षेत्र
२६.	वाक्सोरा देखी दामाङ्ग जाने मोटरबाटो	पाचोक १	५०/५०(आ.क्षेत्र)	बाँकी कृषि क्षेत्र
२७.	फोजुङ्ग गाउँ देखी खोरभांचे सम्मको गोरेटोबाटो	पाचोक ५	३०/३०(आ.क्षेत्र)	बाँकी कृषि क्षेत्र

दोर्दी गाउँपालिका वडा नं ६ ढोडेनी

प्रबन्धन अधिकारी
अध्यक्ष

२०७५/१९
प्रमुख प्रशासकिय अधिकृत

Yuh




क्र स	बाटोको नाम	साविको वडा	दायाँ बायाँ कायम गरिएको दुरी(मिटर)	कैफियत
१.	पैरे खोला बाट छोटेखोला हुँदै सिमि ताजें सम्मको मोटरबाटो	ढोडेनी १,२,३,५,६,७,८, ९	१००/१००(आ.क्षेत्र)	बाँकी कृषि क्षेत्र
२.	पैरे खोला बाट खरिबोट हुँदै चुनारे टोल सम्मको मोटरबाटो	ढोडेनी १	५०/५०(आ.क्षेत्र)	बाँकी कृषि क्षेत्र
३.	स्कुल चोक बाट कामी खोला सम्मको मोटरबाटो	ढोडेनी १	५०/५०(आ.क्षेत्र)	बाँकी कृषि क्षेत्र
४.	फेदी चैतारा देउरालि सम्मको गोरेटोबाटो	ढोडेनी १	२०/२०(आ.क्षेत्र)	बाँकी कृषि क्षेत्र
५.	कामी खोला बाट बोगटी टोल हुँदै पैरे खोला सम्मको गोरेटोबाटो	ढोडेनी १	२०/२०(आ.क्षेत्र)	बाँकी कृषि क्षेत्र
६.	कामी खोला बाट हरिगाउँ सम्मको मोटरबाटो	ढोडेनी २	५०/५०(आ.क्षेत्र)	बाँकी कृषि क्षेत्र
७.	कालो ढुङ्गा बाट ढाँडदेउरालि सम्मको मोटरबाटो	ढोडेनी २	५०/५०(आ.क्षेत्र)	बाँकी कृषि क्षेत्र
८.	कामी खोला बाट जुमडाँडा सम्मको गोरेटोबाटो	ढोडेनी २	२०/२०(आ.क्षेत्र)	बाँकी कृषि क्षेत्र
९.	कुरमुरेखोला बाट ढाँडगाउँ सम्मको गोरेटोबाटो	ढोडेनी २	२०/२०(आ.क्षेत्र)	बाँकी कृषि क्षेत्र
१०.	हरिगाउँ बाट ढाँडगाउँ हुँदै घलेगाउँ सम्मको गोरेटोबाटो	ढोडेनी २	२०/२०(आ.क्षेत्र)	बाँकी कृषि क्षेत्र
११.	हरिगाउँ बाट बेले हुँदै माथिल्लो कुरमुरेखोला सम्मको गोरेटोबाटो	ढोडेनी २	२०/२०(आ.क्षेत्र)	बाँकी कृषि क्षेत्र
१२.	गणेश प्रा.वि बाट काल्चेगाउँ सम्मको मोटरबाटो	ढोडेनी ३	५०/५०(आ.क्षेत्र)	बाँकी कृषि क्षेत्र
१३.	कुरमुरेखोला बाट काल्चेगाउँ हुँदै घलेगाउँ सम्मको गोरेटोबाटो	ढोडेनी ३	२०/२०(आ.क्षेत्र)	बाँकी कृषि क्षेत्र
१४.	हिलेपुल्चोक बाट काल्चेगाउँ सम्मको गोरेटोबाटो	ढोडेनी ३	२०/२०(आ.क्षेत्र)	बाँकी कृषि क्षेत्र
१५.	आरूबोटे बाट काल्चेगाउँ सम्मको गोरेटोबाटो	ढोडेनी ३	२०/२०(आ.क्षेत्र)	बाँकी कृषि क्षेत्र
१६.	छहारे खोला बाट काल्चेगाउँ सम्मको गोरेटोबाटो	ढोडेनी ३	२०/२०(आ.क्षेत्र)	बाँकी कृषि क्षेत्र
१७.	काल्चेगाउँ देखी ढाँडगाउँ सम्मको गोरेटोबाटो	ढोडेनी ३	२०/२०(आ.क्षेत्र)	बाँकी कृषि क्षेत्र
१८.	छहारेखोला देखी कौसेदी गौडा सम्मको गोरेटोबाटो	ढोडेनी ३	२०/२०(आ.क्षेत्र)	बाँकी कृषि क्षेत्र

अधिकारि
अध्यक्ष

२०७३/११/११
सुदूर पश्चिम प्रदेश

Yubert



१९.	क्योउदी देखी घलेगाउ सम्मको मोटरबाटो	ढोडेनी ४	५०/५०(आ.क्षेत्र)	बाँकी कृषि क्षेत्र
२०.	माले बगर देखी खेपुवा हुँदै स्याल्क्यु सम्मको मोटरबाटो	ढोडेनी ४	५०/५०(आ.क्षेत्र)	बाँकी कृषि क्षेत्र
२१.	छहारेखोला देखी घलेगाउ सम्मको गोरेटोबाटो	ढोडेनी ४	२०/२०(आ.क्षेत्र)	बाँकी कृषि क्षेत्र
२२.	क्योउदी बाट घलेगाउँ सम्मको गोरेटोबाटो	ढोडेनी ४	२०/२०(आ.क्षेत्र)	बाँकी कृषि क्षेत्र
२३.	घलेगाउँ देखी ढाँडगाउँ सम्मको गोरेटोबाटो	ढोडेनी ४	२०/२०(आ.क्षेत्र)	बाँकी कृषि क्षेत्र
२४.	घलेगाउँ देखी आयुङ् हुँदै जुमडाँडा सम्मको गोरेटोबाटो	ढोडेनी ४	२०/२०(आ.क्षेत्र)	बाँकी कृषि क्षेत्र
२५.	घलेगाउँ बाट खेपुवा हुँदै स्याल्क्यु सम्मको गोरेटोबाटो	ढोडेनी ४	२०/२०(आ.क्षेत्र)	बाँकी कृषि क्षेत्र
२६.	खेपुवा देखी ओस्योखोला सम्मको गोरेटोबाटो	ढोडेनी ४	२०/२०(आ.क्षेत्र)	बाँकी कृषि क्षेत्र
२७.	खेपुवा हुँदै बारमले स्याल्क्यु सम्मको गोरेटोबाटो	ढोडेनी ४	२०/२०(आ.क्षेत्र)	बाँकी कृषि क्षेत्र
२८.	ओस्योखोला बाट स्याल्क्यु सम्मको गोरेटोबाटो	ढोडेनी ४	२०/२०(आ.क्षेत्र)	बाँकी कृषि क्षेत्र
२९.	स्याल्क्यु बाट जुमडाँडा हुँदै दाम्राङ्ग सम्मको गोरेटोबाटो	ढोडेनी ४	२०/२०(आ.क्षेत्र)	बाँकी कृषि क्षेत्र
३०.	उल्स्योखोला देखी किर्तिपुर गाउ सम्मको मोटरबाटो	ढोडेनी ५	५०/५०(आ.क्षेत्र)	बाँकी कृषि क्षेत्र
३१.	किर्तिपुर वेशी देखी किर्तिपुर गाउ सम्मको गोरेटोबाटो	ढोडेनी ५	२०/२०(आ.क्षेत्र)	बाँकी कृषि क्षेत्र
३२.	किर्तिपुर देखी उल्स्योखोला सम्मको गोरेटोबाटो	ढोडेनी ५	२०/२०(आ.क्षेत्र)	बाँकी कृषि क्षेत्र
३३.	किर्तिपुर देखी दाम्राङ्ग सम्मको गोरेटोबाटो	ढोडेनी ५	२०/२०(आ.क्षेत्र)	बाँकी कृषि क्षेत्र
३४.	किर्तिपुर देखी साँखोला सम्मको गोरेटोबाटो	ढोडेनी ५	२०/२०(आ.क्षेत्र)	बाँकी कृषि क्षेत्र
३५.	किर्तिपुर देखी झारेखेत सम्मको गोरेटोबाटो	ढोडेनी ५	२०/२०(आ.क्षेत्र)	बाँकी कृषि क्षेत्र
३६.	किर्तिपुर गाउ देखी पुरानो पधरो सम्मको गोरेटोबाटो	ढोडेनी ५	२०/२०(आ.क्षेत्र)	बाँकी कृषि क्षेत्र
३७.	किर्तिपुर बाट स्याल्क्यु सम्मको गोरेटोबाटो	ढोडेनी ५	२०/२०(आ.क्षेत्र)	बाँकी कृषि क्षेत्र
३८.	छोटेखोला देखी किर्तिपुर गाउ सम्मको मोटरबाटो	ढोडेनी ६	५०/५०(आ.क्षेत्र)	बाँकी कृषि क्षेत्र
३९.	कर्ति वेशी देखी किर्तिपुर गाउ सम्मको गोरेटोबाटो	ढोडेनी ६	२०/२०(आ.क्षेत्र)	बाँकी कृषि क्षेत्र

राज अधिकारी
अध्यक्ष

2073/99
गणेश गुरुङ
सहायक अधिकारी

सुध

सिद्धि गाउँपालिका
सुदूर पश्चिम प्रदेश, नेपाल
गाउँपालिकाको कार्यालय
२०७३

४५.	कर्ति वेशी देखी साँखोला सम्मको गोरेटोबाटो	ढोडेनी ६	२०/२०(आ.क्षेत्र)	बाँकी कृषि क्षेत्र
४१.	किर्तिपुर गाउ देखी लोहाखोला सम्मको गोरेटोबाटो	ढोडेनी ६	२०/२०(आ.क्षेत्र)	बाँकी कृषि क्षेत्र
४२.	किर्तिपुर गाउ देखी दाम्माङ्ग सम्मको गोरेटोबाटो	ढोडेनी ६	२०/२०(आ.क्षेत्र)	बाँकी कृषि क्षेत्र
४३.	किर्तिपुर गाउ देखी छतगाउँ सम्मको गोरेटोबाटो	ढोडेनी ६	२०/२०(आ.क्षेत्र)	बाँकी कृषि क्षेत्र
४४.	साँखोला हुदैँ रिखुने सम्मको गोरेटोबाटो	ढोडेनी ६	२०/२०(आ.क्षेत्र)	बाँकी कृषि क्षेत्र
४५.	क्युउदी बाट ल्वाहखोला सम्मको मोटरबाटो	ढोडेनी ८	५०/५०(आ.क्षेत्र)	बाँकी कृषि क्षेत्र
४६.	छोटेखोला देखी ल्वाहखोला सम्मको गोरेटोबाटो	ढोडेनी ८	२०/२०(आ.क्षेत्र)	बाँकी कृषि क्षेत्र
४७.	भुमेस्थान हुदैँ ल्वाहखोला सम्मको गोरेटोबाटो	ढोडेनी ८	२०/२०(आ.क्षेत्र)	बाँकी कृषि क्षेत्र
४८.	भुमेस्थान देखी वभजङ्ग टोल सम्मको गोरेटोबाटो	ढोडेनी ८	२०/२०(आ.क्षेत्र)	बाँकी कृषि क्षेत्र
४९.	भुमेस्थान देखी झुम्सवारा सम्मको गोरेटोबाटो	ढोडेनी ८	२०/२०(आ.क्षेत्र)	बाँकी कृषि क्षेत्र
५०.	थामडाडाँ देखी लुखोर सम्मको गोरेटोबाटो	ढोडेनी ८	२०/२०(आ.क्षेत्र)	बाँकी कृषि क्षेत्र
५१.	ल्वाहखोला देखी लुखोर सम्मको गोरेटोबाटो	ढोडेनी ८	२०/२०(आ.क्षेत्र)	बाँकी कृषि क्षेत्र
५२.	छोटेखोला देखी ढाडेन टोल सम्मको गोरेटोबाटो	ढोडेनी ८	२०/२०(आ.क्षेत्र)	बाँकी कृषि क्षेत्र
५३.	छोटेखोला देखी कर्तिकोधिखोला सम्मको गोरेटोबाटो	ढोडेनी ८	२०/२०(आ.क्षेत्र)	बाँकी कृषि क्षेत्र
५४.	ल्वाहखोला झोलुङ्गे पुल देखी थामडाडा सम्मको गोरेटोबाटो	ढोडेनी ८	२०/२०(आ.क्षेत्र)	बाँकी कृषि क्षेत्र
५५.	साविक ७ देखी ८ को चागुडाडाँ सम्मको मोटरबाटो	ढोडेनी ८	५०/५०(आ.क्षेत्र)	बाँकी कृषि क्षेत्र
५६.	सिमी बाट आनेखोला सम्मको गोरेटोबाटो	ढोडेनी ७	२०/२०(आ.क्षेत्र)	बाँकी कृषि क्षेत्र
५७.	सिमी बाट युम्केखर्का सम्मको गोरेटोबाटो	ढोडेनी ७	२०/२०(आ.क्षेत्र)	बाँकी कृषि क्षेत्र
५८.	सिमी बाट च्यान डाडा सम्मको गोरेटोबाटो	ढोडेनी ७	२०/२०(आ.क्षेत्र)	बाँकी कृषि क्षेत्र
५९.	क्युदोखोला देखी सिमी सम्मको गोरेटोबाटो	ढोडेनी ७	२०/२०(आ.क्षेत्र)	बाँकी कृषि क्षेत्र
६०.	माताचे देखी सिमी सम्मको गोरेटोबाटो	ढोडेनी ७	२०/२०(आ.क्षेत्र)	बाँकी कृषि क्षेत्र

सुध

सुधराज अधिकारी
अध्यक्ष

२०७३/११/११
गाउँपालिकाको कार्यालय
सुदूर पश्चिम प्रदेश, नेपाल

गाउँपालिकाको कार्यालय
चौम, लमजुङ
२०७३

६१.	आयुं बाट सिमी सम्मको गोरेटोबाटो	ढोडेनी ७	२०/२०(आ.क्षेत्र)	बाँकी कृषि क्षेत्र
६२.	सिमी बाट ल्याम्टाचेर खर्का सम्मको गोरेटोबाटो	ढोडेनी ७	२०/२०(आ.क्षेत्र)	बाँकी कृषि क्षेत्र
६३.	तल्लो सिमि देखी माथिल्लो सिमी आमा समूह भवन सम्मको गोरेटोबाटो	ढोडेनी ७	२०/२०(आ.क्षेत्र)	बाँकी कृषि क्षेत्र
६४.	च्यान डाडा देखी ताँजे सम्मको मोटरबाटो	ढोडेनी ९	५०/५०(आ.क्षेत्र)	बाँकी कृषि क्षेत्र
६५.	च्यान डाडा देखी ल्वाबुखोला सम्मको गोरेटोबाटो	ढोडेनी ९	२०/२०(आ.क्षेत्र)	बाँकी कृषि क्षेत्र
६६.	लाँदो खोला झो.पु. देखी ताँजे सम्मको गोरेटोबाटो	ढोडेनी ९	२०/२०(आ.क्षेत्र)	बाँकी कृषि क्षेत्र
६८.	ताँजे बाट क्यामे सम्मको गोरेटोबाटो	ढोडेनी ९	२०/२०(आ.क्षेत्र)	बाँकी कृषि क्षेत्र
६९.	ताँजे बाट पोखरा कुना खेत सम्मको गोरेटोबाटो	ढोडेनी ९	२०/२०(आ.क्षेत्र)	बाँकी कृषि क्षेत्र
७०.	ताँजे बाट झुम्भोजे सम्मको गोरेटोबाटो	ढोडेनी ९	२०/२०(आ.क्षेत्र)	बाँकी कृषि क्षेत्र
७१.	कामी टोल बाट घले टोल सम्मको गोरेटोबाटो	ढोडेनी ९	२०/२०(आ.क्षेत्र)	बाँकी कृषि क्षेत्र
७२.	गुरुङ टोल बाट घले टोल सम्मको गोरेटोबाटो	ढोडेनी ९	२०/२०(आ.क्षेत्र)	बाँकी कृषि क्षेत्र

दोर्दी गाउँपालिका वडा नं ७ फलेनी

क्र स	बाटोको नाम	साविको वडा	दायाँ बायाँ कायम गरिएको दुरी(मिटर)	कैफियत
१.	छयाङ्दी खोला बाट लप्सीबोट दैलुङ हुँदै नागी जाने मोटरबाटो	फलेनि १,२,३,५,७ र ९	१००/१००(आ.क्षेत्र)	बाँकी कृषि क्षेत्र
२.	छोटेखोला बाट पिपलटारी हुँदै लप्सीबोट सम्मको मोटरबाटो	फलेनि ६ र ८	१००/१००(आ.क्षेत्र)	बाँकी कृषि क्षेत्र
३.	छोटेखोला देखी तल्लो दैलुङ हुँदै बल्लेडाडा सम्मको मोटरबाटो	फलेनि ६ र ८	५०/५०(आ.क्षेत्र)	बाँकी कृषि क्षेत्र
४.	फलेनि देखी तल्लो माझखर्क जाने मोटरबाटो	फलेनि ३ र ४	५०/५०(आ.क्षेत्र)	बाँकी कृषि क्षेत्र
५.	माझखर्क देखी कान्छागाउँ हुँदै सिङ्गलि जाने मोटरबाटो	फलेनि २ र ५	५०/५०(आ.क्षेत्र)	बाँकी कृषि क्षेत्र
६.	छयाङ्दी खोला हुँदै दुईघरे जाने मोटरबाटो	फलेनि १ र २	५०/५०(आ.क्षेत्र)	बाँकी कृषि क्षेत्र
७.	मालेबगर झोलुङ्गे पुल देखी दारिम्बोट जाने गोरेटोबाटो	फलेनि १	३०/३०(आ.क्षेत्र)	बाँकी कृषि क्षेत्र

सुबराज अधिकारी
अध्यक्ष

२०७५/१९
गाउँपालिकाको कार्यालय
चौम, लमजुङ

८.	नागी डाडा देखी मेमेपोखरी जाने गोरेटोबाटो	फलेनि ९	३०/३०(आ.क्षेत्र)	बाँकी कृषि क्षेत्र
९.	अमीत फाटँ देखी उपल्लो माझखर्क हुँदै वडा कार्यालय सम्मको गोरेटोबाटो	फलेनि ४ र ५	३०/३०(आ.क्षेत्र)	बाँकी कृषि क्षेत्र
१०.	किर्तिपुरको दोर्दी खोलाको झोलुङ्गे पुल हुँदै तल्लो माझखर्क, उपल्लो माझखर्क सम्मको गोरेटोबाटो	फलेनि ४ र ५	३०/३०(आ.क्षेत्र)	बाँकी कृषि क्षेत्र
११.	फलेनि,काकु,भुण्डेस्वारा हुँदै सिङ्लि जाने गोरेटोबाटो	फलेनि २,३ र ४	३०/३०(आ.क्षेत्र)	बाँकी कृषि क्षेत्र
१२.	माझखर्क मोटरबाटो देखी कान्छा गाउँ,देउरालि हुँदै नागी जाने गोरेटोबाटो	फलेनि ५,७ र ९	३०/३०(आ.क्षेत्र)	बाँकी कृषि क्षेत्र
१३.	फलेनि, तल्लो माझखर्क, तल्लो दैलुङ हुँदै लप्सिबोट जाने गोरेटोबाटो	फलेनि ३,४,६ र ८	३०/३०(आ.क्षेत्र)	बाँकी कृषि क्षेत्र
१४.	उपल्लो माझखर्क देखी ल्केको डाडाँ मानेटोल हुँदै नागी जाने गोरेटोबाटो	फलेनि ५,७ र ९	३०/३०(आ.क्षेत्र)	बाँकी कृषि क्षेत्र
१५.	टारी फाटँ हुँदै लप्सिबोट जाने गोरेटोबाटो	फलेनि ६ र ८	३०/३०(आ.क्षेत्र)	बाँकी कृषि क्षेत्र
१६.	मोडासुँ झोलुङ्गे पुल हुँदै लप्सिबोट जाने गोरेटोबाटो	फलेनि ६ र ८	३०/३०(आ.क्षेत्र)	बाँकी कृषि क्षेत्र
१७.	लप्सिबोट देखी स्यालाई खोला,प्लेनेडाडाँ पटका हुँदै ल्मक्युँ जाने गोरेटोबाटो	फलेनि ८ र ९	३०/३०(आ.क्षेत्र)	बाँकी कृषि क्षेत्र
१८.	दैलुङ देखी रगुटोल हुँदै जुकेपानी जाने गोरेटोबाटो	फलेनि ७ र ९	३०/३०(आ.क्षेत्र)	बाँकी कृषि क्षेत्र

दोर्दी गाउँपालिका वडा नं ९ हिलेटक्सार

क्र स	वाटोको नाम	साविको वडा	दायाँ बायाँ कायम गरिएको दुरी(मिटर)	कैफियत
१.	चितीबाट हिलेटक्सार,धक्यू हुँदै पुरानोदुवार जाने मोटरबाटो	टक्सार १,३,४,६,७ र ८	८०/८०(आ.क्षेत्र)	बाँकी कृषि क्षेत्र
२.	टक्सारटोल देखी खहरेखोला सम्मको गोरेटोबाटो	हिलेटक्सार १	३०/३०(आ.क्षेत्र)	बाँकी कृषि क्षेत्र
३.	माझगाउँ टोलबाट टक्सारटोल सम्मको गोरेटोबाटो	हिलेटक्सार १	३०/३०(आ.क्षेत्र)	बाँकी कृषि क्षेत्र
४.	छाकोडाडाँ देखी माझगाउँ सम्मको गोरेटोबाटो	हिलेटक्सार १	३०/३०(आ.क्षेत्र)	बाँकी कृषि क्षेत्र
५.	रन्कोडाडाँ देखी उदेलि सम्मको गोरेटोबाटो	हिलेटक्सार २	३०/३०(आ.क्षेत्र)	बाँकी कृषि क्षेत्र
६.	थामगाउँ देखी टक्सार सम्मको गोरेटोबाटो	हिलेटक्सार २	३०/३०(आ.क्षेत्र)	बाँकी कृषि क्षेत्र
७.	फिखण्ड देखी वास्वरा जाने गोरेटोबाटो	हिलेटक्सार ३	३०/३०(आ.क्षेत्र)	बाँकी कृषि क्षेत्र

राज अधिकारी
अध्यक्ष

२०७३/७/१९
प्रमुख प्रशासकिय अधिकारी

[Handwritten signature]

गाउँपालिका कार्यालय
मकवानपुर, मकवानपुर, नेपाल
२०७३

८.	लाकुरीबोट वेशीबाट गाउँसम्मको गोरेटोबाटो	हिलेटक्सार ३	३०/३०(आ.क्षेत्र)	बाँकी कृषि क्षेत्र
९.	लक्ष्मीडाडा देखी ठाँटि सम्मको गोरेटोबाटो	हिलेटक्सार ३	३०/३०(आ.क्षेत्र)	बाँकी कृषि क्षेत्र
१०.	फिखण्ड देखी नेचेडाँडा जाने मोटरबाटो	हिलेटक्सार ३	५०/५०(आ.क्षेत्र)	बाँकी कृषि क्षेत्र
११.	लाकुरीबोट बाट क्यासोरा सम्मको गोरेटोबाटो	हिलेटक्सार ३	३०/३०(आ.क्षेत्र)	बाँकी कृषि क्षेत्र
१२.	क्यौरानि खोला देखी चनौटे खोलासम्मको मोटरबाटो	हिलेटक्सार ४	५०/५०(आ.क्षेत्र)	बाँकी कृषि क्षेत्र
१३.	डाडा खेत(स्याउत) बाट माझखर्क सम्मको गोरेटोबाटो	हिलेटक्सार ४	३०/३०(आ.क्षेत्र)	बाँकी कृषि क्षेत्र
१४.	दुई धारा(चिसापानी) चौतारा बाट लोकेडाडा सम्मको गोरेटोबाटो	हिलेटक्सार ४	३०/३०(आ.क्षेत्र)	बाँकी कृषि क्षेत्र
१५.	फुटबल मैदान देखी रन्को डाडा सम्मको मोटरबाटो	हिलेटक्सार ४	५०/५०(आ.क्षेत्र)	बाँकी कृषि क्षेत्र
१६.	कामीडाडा बाट माझगाउँ समिति भवन सम्मको मोटरबाटो	हिलेटक्सार ४	३०/३०(आ.क्षेत्र)	बाँकी कृषि क्षेत्र
१७.	चनौटे खोला देखी पाँगीखोला सम्मको मोटरबाटो	हिलेटक्सार ५	५०/५०(आ.क्षेत्र)	बाँकी कृषि क्षेत्र
१८.	भिरकुना गाउँ छापडाँडा सम्मको गोरेटोबाटो	हिलेटक्सार ५	३०/३०(आ.क्षेत्र)	बाँकी कृषि क्षेत्र
१९.	क्यासोरा टोल देखी पोखरी टोल सम्मको मोटरबाटो	हिलेटक्सार ५	५०/५०(आ.क्षेत्र)	बाँकी कृषि क्षेत्र
२०.	नेचे डाडा देखी पोखरी टोल सम्मको गोरेटोबाटो	हिलेटक्सार ५	३०/३०(आ.क्षेत्र)	बाँकी कृषि क्षेत्र
२१.	मगरगाउँ देखी टक्सारगाउँ सम्मको गोरेटोबाटो	हिलेटक्सार ५	३०/३०(आ.क्षेत्र)	बाँकी कृषि क्षेत्र
२२.	पोखरी टोल हुँदै खरबारी डाडा सम्मको गोरेटोबाटो	हिलेटक्सार ५	३०/३०(आ.क्षेत्र)	बाँकी कृषि क्षेत्र
२३.	ठान्को डाडाबाट बेसीशहर जाने मोटरबाटो	हिलेटक्सार ६	८०/८०(आ.क्षेत्र)	बाँकी कृषि क्षेत्र
२४.	हिले, नेचे हुँदै क्यासोरा सम्मको गोरेटोबाटो	हिलेटक्सार ६	३०/३०(आ.क्षेत्र)	बाँकी कृषि क्षेत्र
२५.	हिले हुँदै फिखण्ड सम्मको मोटरबाटो	हिलेटक्सार ६	५०/५०(आ.क्षेत्र)	बाँकी कृषि क्षेत्र
२६.	चिसापानी देखी क्यौरानी खोला सम्मको मोटरबाटो	हिलेटक्सार ७	५०/५०(आ.क्षेत्र)	बाँकी कृषि क्षेत्र
२७.	जन विकास प्रा.वि देखी चिसापानी गाउँसम्मको गोरेटोबाटो	हिलेटक्सार ७	३०/३०(आ.क्षेत्र)	बाँकी कृषि क्षेत्र
२८.	धैरेनिबाट डाडा बाट डाडौँ घर सम्मको गोरेटोबाटो	हिलेटक्सार ८	३०/३०(आ.क्षेत्र)	बाँकी कृषि क्षेत्र

[Handwritten signature]

अधिकारी
जस्यस्य

२०७३/११/११
मकवानपुर
प्रमुख प्रशासकिय अधिकारी

Yuba

दोर्दी गाउँपालिकाको कार्यालय
नौथर, लमजुङ
गण्डकी प्रदेश, नेपाल
२०७३

२९.	धैरेनिबाट चिसापानी सम्मको गोरेटोबाटो	हिलेटकसार ८	३०/३०(आ.क्षेत्र)	कृषि क्षेत्र बाँकी
-----	--------------------------------------	-------------	------------------	--------------------

दोर्दी गाउँपालिका वडा नं ४ नौथर

क्र स	बाटोको नाम	साविको वडा	दायाँ बायाँ कायम गरिएको दुरी(मिटर)	कैफियत
१.	दोर्दीखोला देखी पहिरेखोला सम्मको मोटरबाटो	नौथर १ र २	१००/१००(आ.क्षेत्र)	कृषि क्षेत्र बाँकी
२.	किसेदीखोला पुल देखी पहिरेखोला सम्मको मोटरबाटो	नौथर १ र २	१००/१००(आ.क्षेत्र)	कृषि क्षेत्र बाँकी
३.	नौथर शेरा देखी जितौरै, ठुलाखेत, खारेबगर हुदै सादीखोला सम्मको मोटरबाटो	नौथर २, ५ र ८	१००/१००(आ.क्षेत्र)	कृषि क्षेत्र बाँकी
४.	शेरा देखी कवासे सम्मको गोरेटोबाटो	नौथर २	३०/३०(आ.क्षेत्र)	कृषि क्षेत्र बाँकी
५.	ठुलाखेत बाट हटिया, जिरेस्वारा, कामचोक हुदै दामाङ्ग जाने मोटरबाटो	नौथर ५, ६, ७ र ८	५०/५०(आ.क्षेत्र)	कृषि क्षेत्र बाँकी
६.	जितौरैबाट आलडाडाँ हुदै सृजनाशिल आ.वि सम्मको मोटरबाटो	नौथर ५ र ८	५०/५०(आ.क्षेत्र)	कृषि क्षेत्र बाँकी
७.	नयाँबस्तिबाट आरुबोटे, सिख, कुखुरेढुङ्गा, कुप्लिङ्ग, कवाकी, बास्बोट हुदै दामाङ्ग जाने गोरेटोबाटो	नौथर १, २, ३, ४, र ५	३०/३०(आ.क्षेत्र)	कृषि क्षेत्र बाँकी
८.	अम्बटेखोला देखी सिखडाडा, बास्बोट हुदै दामाङ्ग सम्मको गोरेटोबाटो	नौथर २, ४ र ५	३०/३०(आ.क्षेत्र)	कृषि क्षेत्र बाँकी
९.	कामचोकबाट दुवानखोला हुदै लामीडाडा जाने मोटरबाटो	नौथर ६, ७ र ९	५०/५०(आ.क्षेत्र)	कृषि क्षेत्र बाँकी
१०.	पहिरेखोला देखी कुखुरेढुङ्गा, कुप्लिङ्ग हुदै बास्बोट जाने गोरेटोबाटो	नौथर १, ३ र ४	३०/३०(आ.क्षेत्र)	कृषि क्षेत्र बाँकी
११.	कवाकीबाट कामचोक हुदै जिरेस्वारा जाने गोरेटोबाटो	नौथर ५, ६ र ७	३०/३०(आ.क्षेत्र)	कृषि क्षेत्र बाँकी

राज अधिकारी
अध्यक्ष

२०७३/११/११
शम्शेर गुरुङ
प्रमुख प्रशासकिय अधिकारी